

3 Da steht eine Stele mit einer erläuternden Notiz über den Pilgerweg von »St. Jacques de Compostelle«, der 1987 als europäische Kulturroute anerkannt wurde. Nach der Brücke der Bahnstrecke 24 kreuzen sich 6 markierte Wanderungen. Sie gehen gerade durch, den Bittweg (chemin des Pèlerins) lang, bis in den Preusswald.

4 Ungefähr 400 m von der Zugstrecke 24 und 20 m nach dem Markierungspfahl und der Bank, sowie rechts und links des Bittweges, von Pflanzen versteckt, stehen die Grenzsteine XVII und XVIII des alten Gebietes Neutral Moresnet. Der Grenzstein XXXXII des Bittweges liegt etwas außerhalb der Wanderung. Sie müssen links einen Pfad einnehmen an einer Bank an einem Markierungspfahl vorbei. Da ist auch eine Trimm-dich Ecke.



4,7 km
Welch gutes Befinden am Eingang in den Preusswald! Es ist ein schöner Buchenwald in dem Sie eine wohltuende Ruhe genießen können.

5,2 km
Sie verlassen so langsam den Wald, überqueren die Zuglinie 24 die unterm Tunnel, Richtung Aachen, rechts durchfährt. 200 m vom Geleis, lädt eine Bank Sie zu einer Pause ein.



Gemmenich
Office du Tourisme
de la Commune
de Plombières

7,5 km 2 h

Wanderung **Promenade**
du Calvaire

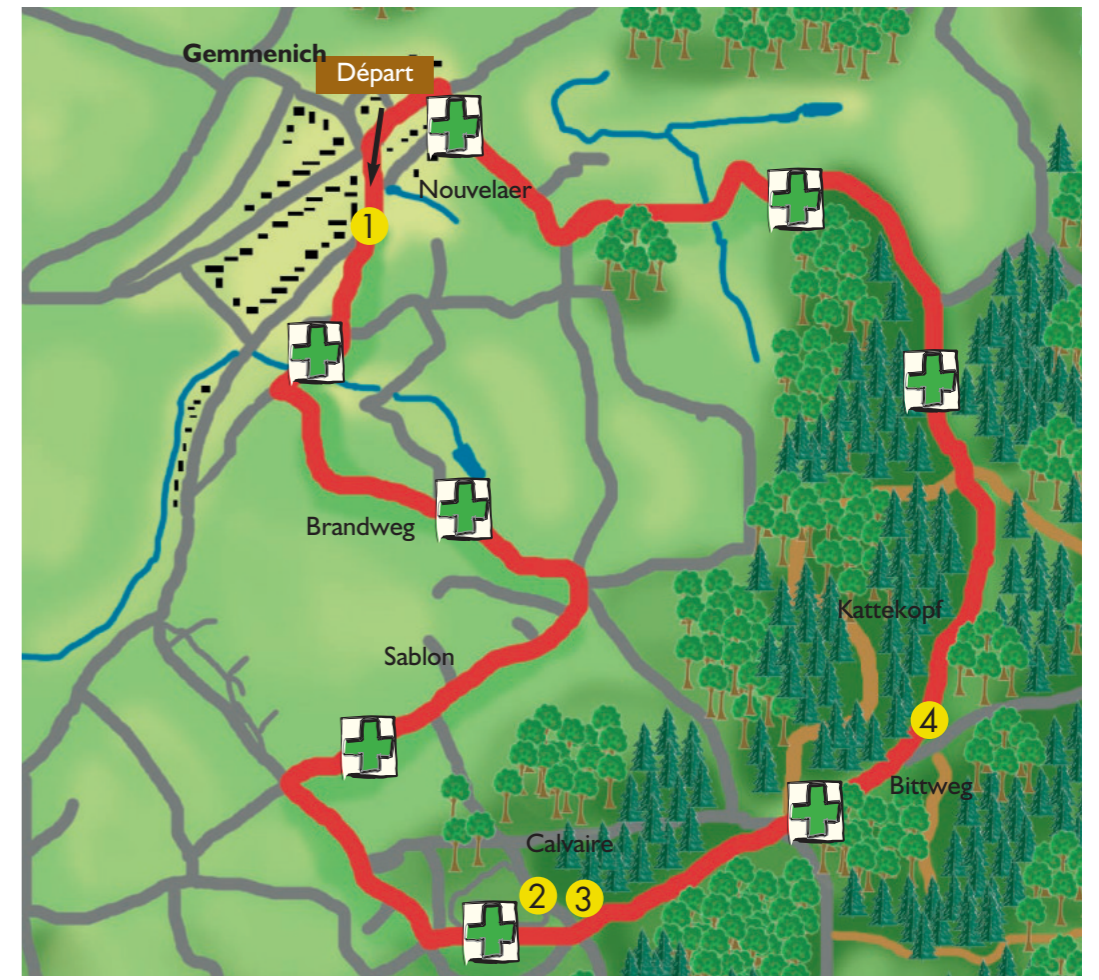
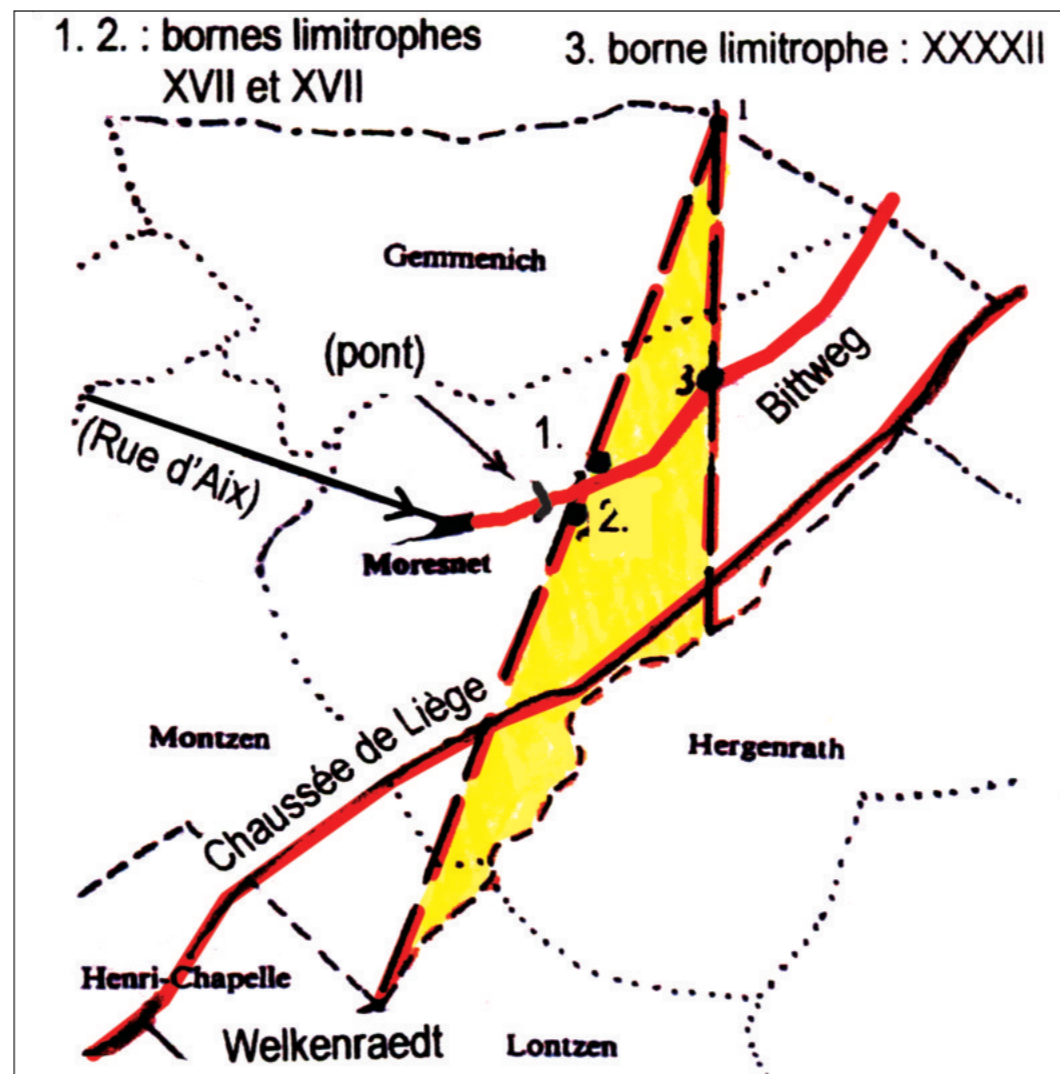
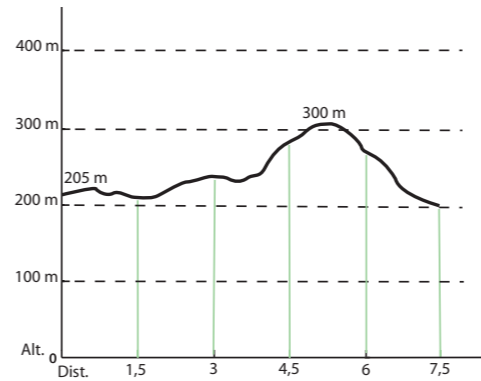
Von da sehen Sie ein altes Gebäude, der alte Gemmenicher Bahnhof. Sie stoßen auf »rue Nouvelaer«, biegen rechts ab und kommen zur Dorfmitte. In der Mitte dieser Straße, geht es an dem Ort »Bammersweide« vorbei. Sollte diese Wanderung Ihnen gefallen haben können Sie noch 8 herrliche Wanderungen mitgehen. Es ist für uns ein Vergnügen.



2,6 km

In Richtung »Moresnet-Chapelle«, sehen Sie vor Ihnen die Kirche »Hilfe der Christen«.

2 Dieser Pilgerort zieht viele tausende Touristen an. Wenn Sie der Umfassungsmauer lang gehen, stoßen Sie auf »rue d'Aix« (Prospekte vom Kalvarienberg finden Sie im Fremdenverkehrsbüro in Gemmenich).



Herzlich willkommen in Gemmenich! Das Fremdenverkehrsbüro informiert Sie gerne vor der Wanderung die dieses Sigel trägt. Die ganze Strecke ist mit einem Kinderwagen befahrbar.



Sie überqueren die Moresneter Straße, steigen »rue Stein« hinauf und kommen in den Wittenweg. Da bemerken Sie ein Fachwerkhaus und, links, ein Kreuz. Sie gehen dann den Brandweg hoch in dem Frösche ab und zu die Straße überqueren. Links, steht ein Bauernhof an dem Ort »Ossebempt« genannt. Jetzt, sind Sie im »chemin du Vivier«. Dort ist eine Touristenecke »El Paradiso« angebracht. Etwas weiter, an der Kreuzung Langenstein und Sablon, heißt der Ort »Kirchbaum«. Der Sablonweg, dem Preusswald entlang, führt Sie zur »rue de Moresnet«.

Gleich neben dem Büro steht eine große Tafel mit den 9 markierten Wanderungen samt den Sigeln und der Richtung. Die »rue César Franck« führt Sie zu der ersten Kreuzung, wo Sie links abwärts gehen und, ein paar Meter tiefer, stoßen Sie auf die zweite Kreuzung.

1 An der Ecke links, in der »rue St. Hubert« steht die alte Schmiede (siehe die da hängende Tafel).

Informationen

Syndicat d'Initiative de Gemmenich,
Cesar Franckstraße 24 - 4851 Gemmenich
Tel. 087 78 70 27
sig@gemmenich.be • www.gemmenich.be
Für eine kleine wohlverdiente Restauration nach der Anstrengung sorgt:
- Café Tychon: 087 78 55 19
- Bonten D. (friterie): 087 78 82 11
- Pizzeria Ristorante Salvatore: 087 44 74 65
- Op e ne Born: 087 78 80 73
- Aux 3 Bornes: 087 78 76 10
- Les Trois Marronniers: 087 78 77 72

Die Strecke: Prozentsatz

	30%	... im Wald
	20%	... auf Straßen
	60%	... auf Wegen
	20%	... auf Pfaden



Gemeinde Bleyberg

Avec le soutien du
Commissariat Général au Tourisme
de la Région Wallonne

